

MONT VISO
3841m

PIC DE CHÂTEAU RENARD
2989m
Observatoire du
Pic de Château-Renard

PIC D'ASTI
3220 m

LE PAIN DE SUCRE
3208 m

LE GRAND QUEYRAS
3114 m

PIC DU FOND DE PEYNIN
2912 m

2830 m

COL AGNEL
2744 m

2560 m

2440 m

FONTGILLARDE

LE COIN

PIERRE GROSSE

LE BEAUREGARD I
LE BEAUREGARD II

STE MARIE MADEINE

LES CASSETTES

BOUTICARI

BOUTICARI

SAINT-VERAN
2042 m

LA CHALP

LES AMOUREUX

LA BURGE

LES AMOUREUX

LA BURGE

1740 m

CLOT LA CHALP

MOLINES VILLAGE 1,3 km
GUILLESTRE

LEGENDE / LEGEND / LEGENDA

	Téléski débrayable		Navette
	Téléski fixe		Navette retour remontées mécaniques
	Téléski		Neige de culture
	Téléski interdit aux personnes à mobilité réduite		Usine à neige
	Trajet facile		Espace ludique
	Trajet facile		Slalom
	Trajet difficile		Panopente
	Bois de croix		Randonnée
	Jardin des neiges		Raquette
	Espace débutant		Ski de fond
	Espace luge		Départ luge d'été
	Espace ski au naturel *		Poste de secours / Info
	Sens de descente		Poste de secours
	Chapelle		Point de vue
	Office de tourisme		Pique-nique
	Ecole de Ski Français		Restaurant d'altitude
	Ecole de Ski International		Hôtel
	Accueil / Caisses		Refuge
	Parking		Toilettes



BALISAGE DES CIRCUITS

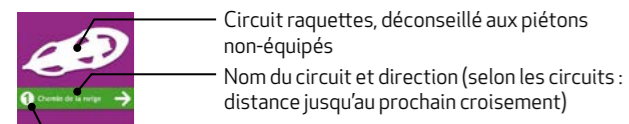
Sur les pistes et itinéraires nordiques, repérez-vous grâce au balisage spécifique.



Numéro et couleur de la piste ou de l'itinéraire



Nom et distance totale



Numéro et couleur du circuit (selon difficulté)

⚠ À chacun sa trace, respectez les autres usagers.

Les pistes de ski de fond sont damées quotidiennement en double trace, classique et skating. Elles sont réservées exclusivement aux fondeurs détenteurs d'un Nordic Pass valide.

Les itinéraires de montagne sont damés chaque semaine pour la pratique du ski de fond mais les autres pratiques - piétons, raquettes, VTT... - sont possibles en circulant sur le bord de la piste.

Les circuits raquettes et multi-activités ne sont pas damés, mais sont balisés et entretenus par un passage en motoneige ou en raquettes, après chaque chute de neige importante.

SURICATE, signaler tout problème sur les pistes et itinéraires : danger, éboulement, balisage... sentinelles.sportsdenature.fr



Publication: Communauté de communes du Guillestrois et du Queyras, déc. 2019 • Crédits photos: © G. Vallot, © Images et rêves DT du Guillestrois-Queyras • Graphisme et fond de carte: Autrement dit Communication, octobre 2017 - Impression déc 2019 : Imprimerie de Haute-Provence, 2 500 exemplaires, papier PEFC.

Ne pas jeter sur la voie publique : offrez-le à votre voisin. Ce document n'est pas contractuel.

MOLINES / SAINT-VÉRAN A LA CONQUÊTE DES GRANDS ESPACES



Les amoureux des grands espaces sauvages seront comblés par le domaine nordique de Molines / Saint-Véran, un site de haute altitude entre 1766 m au départ de La Chalp, 2024 m au Pont de Lariane et jusqu'à 2744 m au sommet du Col Agnel.

LES TEMPS FORTS DE L'ESPACE NORDIQUE DU QUEYRAS

Week-ends de préouverture - dès fin novembre (selon enneigement)
Chaque début de saison, soyez les premiers à sortir les skis, l'un de nos quatre sites vous accueille.

Traversée du Queyras : dernier ou avant-dernier dimanche de janvier
Course populaire longues distances 42 et 21 km. 2,5 à 10 km pour les licenciés FFS. Ski Club Queyras : <http://traversee-du-queyras.fr>

Festi'Nordic : plusieurs dates par saison dans les Alpes du Sud
Une multitude d'activités de découvertes nordiques toute la journée: classique ou skating, biathlon, zone ludique, raquettes, fat-bike...
Nordic Alpes du Sud : www.nordicalpesdusud.com

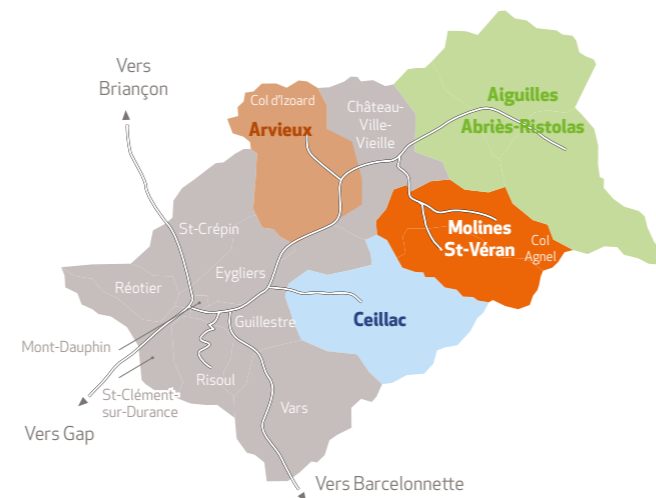
Les Matinales du Nordic : les mardis matin des vacances de février
Découvrez le skating ou le classique en vous amusant, en famille ou entre amis ! Ateliers ludiques pour tous les niveaux : ski-hockey, slaloms...

Les Nocturnes Pleine Lune : 3 dates dans la saison

L'Espace Nordique du Queyras vous ouvre ses pistes de nuit, pour skier à la lumière de la pleine lune, de 18h à 20h.

Les Intégrales des Cols Agnel et Izoard : dates selon conditions

Venez skier jusqu'à 2 744 m d'altitude pour le Col Agnel et 2 360 m pour le Col Izoard. Cols réservés aux skieurs jusqu'à 13h, puis ouverts aux raquettes, fat-bike et autres l'après-midi.



Guillestrois Queyras

Communauté de Communes du Guillestrois et du Queyras

Gestionnaire de l'espace nordique
Mise à jour quotidienne du bulletin de damage et des ouvertures de pistes



Standard Aiguilles : +33(0)4 92 46 78 00
nordic@comcomgq.com
www.comcomgq.com

Office de Tourisme intercommunal du Guillestrois et du Queyras

Renseignement sur les activités et les prestataires,
rechargements des Nordic Pass, réservation de séjours
www.guillestroisqueyras.com
Accueil : +33(0)4 92 46 76 18

Numéros utiles

Secours sur pistes : +33(0)4 92 46 76 72
Appel d'urgence/Secours en montagne : 112
Météo France : +33(0)8 99 71 02 05
Info Routes 05 : +33(0)4 92 24 44 44

Parc naturel régional du Queyras

+33(0)4 92 46 88 20
www.pnr-queyras.fr

Nordic Alpes du Sud

Informations sur les sites nordiques des Alpes du Sud
www.nordicalpesdusud.com
+33(0)4 92 20 15 09



Autrement dit
Mont - Viso - Briançon

Guillestrois-Queyras
Communauté de communes



nordic
Alpes du Sud

le QUEYRAS
GUILLESTRE - MONT VISO

le QUEYRAS
GUILLESTRE - MONT VISO

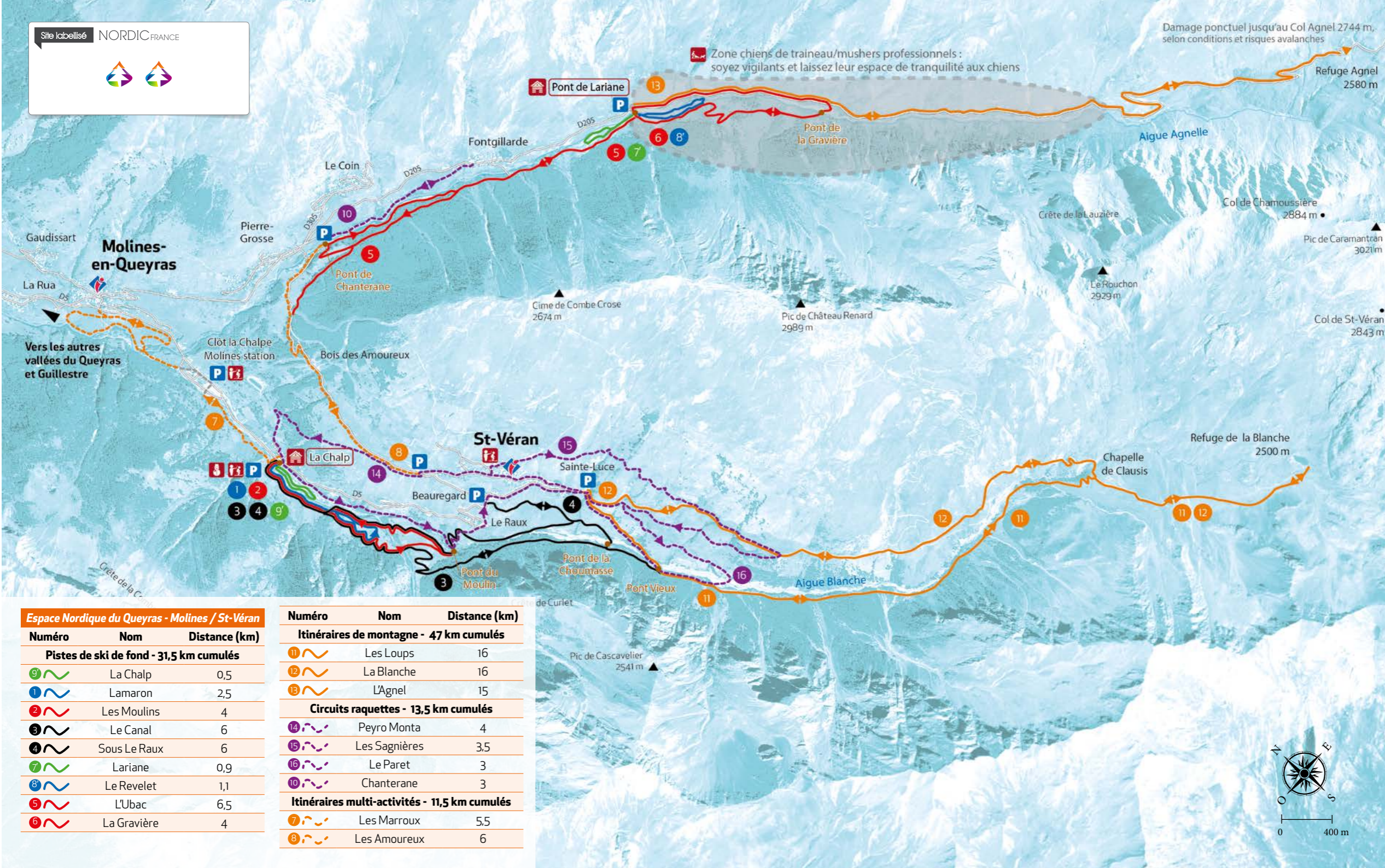


Espace nordique

Molines / Saint-Véran

A la conquête des Grands Espaces

www.guillestroisqueyras.com



LÉGENDE

- Chalet nordique**
accueil, vente Nordic Pass, poste de secours, toilettes
- Point info Office de Tourisme
- Parking
- Espace ludique et initiation
- Écoles de ski / moniteurs
- Activités chiens de traîneaux / mushers professionnels
- Principaux croisements, signalétique

Pistes de ski de fond - Damage quotidien, accès payant réservé exclusivement aux fondeurs

- Facile
- Moyennement difficile
- Difficile
- Très difficile

Liaisons piétonnes

- Traversées de villages/routes. Déchaussage conseillé.

Itinéraires en accès libre avec participation volontaire

Itinéraires de montagne

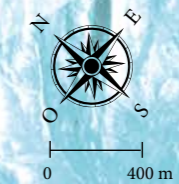
- Ski nordique, raquettes, piétons, VTT sur neige, chiens de traîneaux/mushers professionnels. Balisés, entretenus, damage large, non-sécurisés

Circuits raquettes à neige

- Randonneurs en raquettes. Balisés, non damés, trace étroite, non-sécurisés

Itinéraires multi-activités

- Raquettes, piétons, VTT sur neige/fat-bikes. Balisés, entretenus, trace étroite, sécurisés



Espace Nordique du Queyras - Molines / St-Véran		
Numéro	Nom	Distance (km)
Pistes de ski de fond - 31,5 km cumulés		
9	La Chalp	0,5
1	Lamaron	2,5
2	Les Moulins	4
3	Le Canal	6
4	Sous Le Raux	6
7	Lariane	0,9
8	Le Revelet	1,1
5	L'Ubac	6,5
6	La Gravière	4

Numéro	Nom	Distance (km)
Itinéraires de montagne - 47 km cumulés		
11	Les Loups	16
12	La Blanche	16
13	L'Agnel	15
Circuits raquettes - 13,5 km cumulés		
14	Peyro Monta	4
15	Les Sagnières	3,5
16	Le Paret	3
10	Chanterane	3
Itinéraires multi-activités - 11,5 km cumulés		
7	Les Marroux	5,5
8	Les Amoureux	6